

SIMBOLOGÍA

Límites políticos



Límite estatal



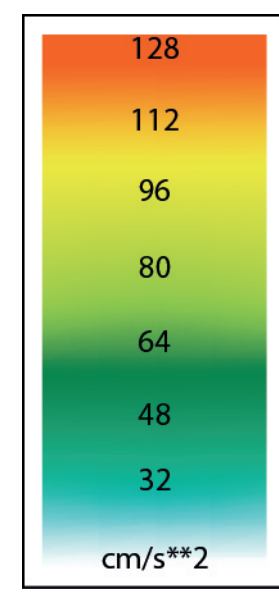
Límite delegacional

Vías de Comunicación

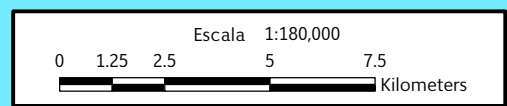
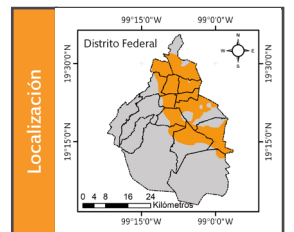


Eje vial

Escala



Datum:
WGS 84
Sistema de
coordenadas:
Geográficas
Gradícula:
0° 8' 0"
Unidades:
Grados



Mapa de aceleración 14 de marzo 1979
Edificio 1 piso